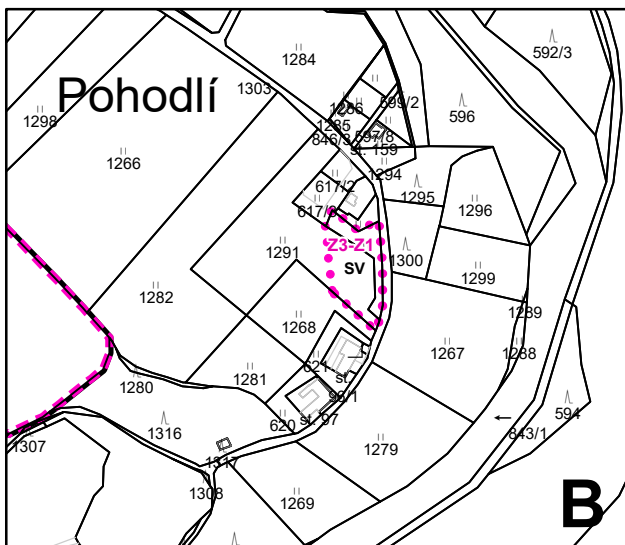
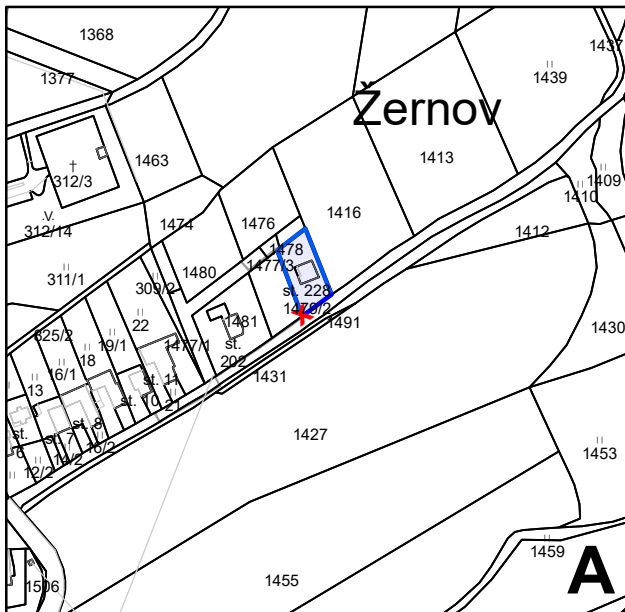
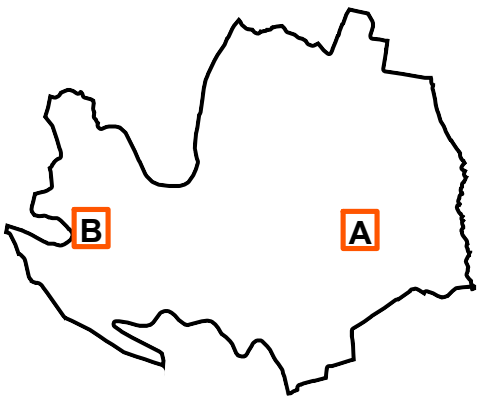


ÚZEMNÍ PLÁN ŽERNOV ZMĚNA Č. 3

I.2.a. VÝKRES ZÁKLADNÍHO ČLENĚNÍ ÚZEMÍ - VÝŘEZY



HRANICE



hranice řešeného území



hranice katastrálního území



úprava zastavěného území k 7.7.2021



zastavitelné plochy



MĚŘÍTKO 1 : 5 000

0 50 100 150 m

Poznámka: X - zrušení návrhu platné ÚPD

Z3-Z.. - označení zastavitelné plochy Změny č. 3