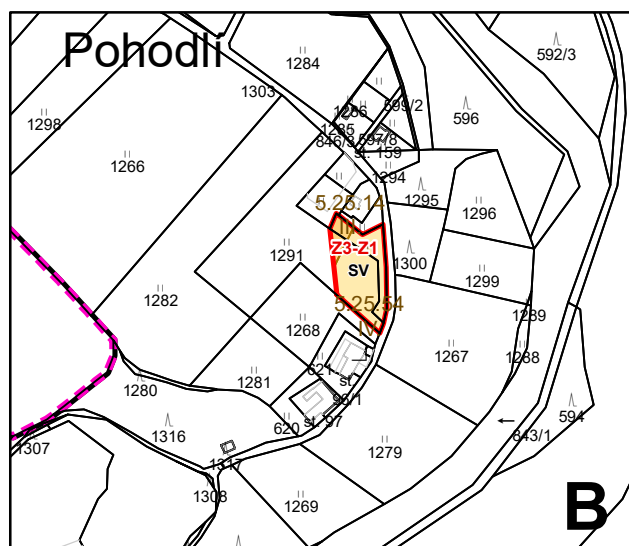






# ÚZEMNÍ PLÁN ŽERNOV ZMĚNA Č. 3




## II.2.c. VÝKRES PŘEDPOKLÁDANÝCH ZÁBORŮ PŮDNÍHO FONDU - VÝŘEZ



### HRANICE

-  hranice řešeného území
-  hranice katastrálního území
-  úprava zastavěného území k 7.7.2021
-  zábor půdního fondu

### ZEMĚDĚLSKÝ PŮDNÍ FOND

- 5.25.54 kód BPEJ
- III. třída ochrany
-  hranice BPEJ
-  zemědělská půda III. třídy ochrany
-  zemědělská půda IV. třídy ochrany



MĚŘÍTKO 1 : 5 000

0 50 100 150 m

Poznámka: Z3-Z.. - označení zastavitelné plochy Změny č. 3