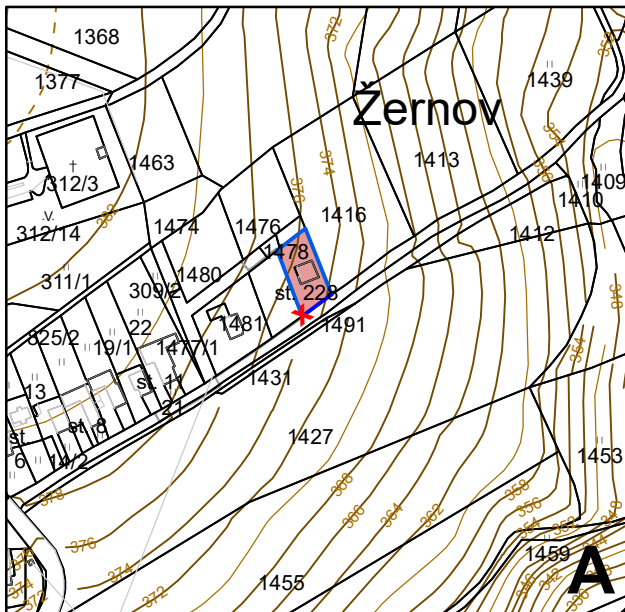
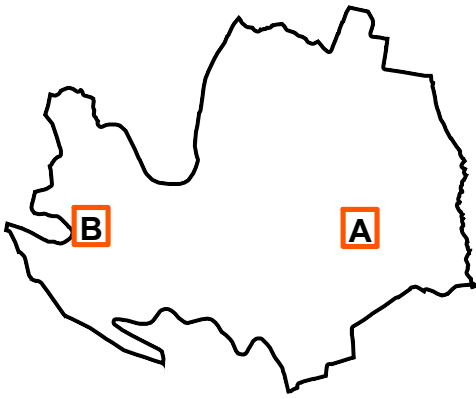


# ÚZEMNÍ PLÁN ŽERNOV ZMĚNA Č. 3

## I.2.b.1. HLAVNÍ VÝKRES - VÝŘEZY



### HRANICE



hranice řešeného území



hranice katastrálního území



úprava zastavěného území k 7.7.2021



zastavitelné plochy

### PLOCHY S ROZDÍLNÝM ZPŮSOBEM VYUŽITÍ

PLOCHY  
STABILIZOVANÉ

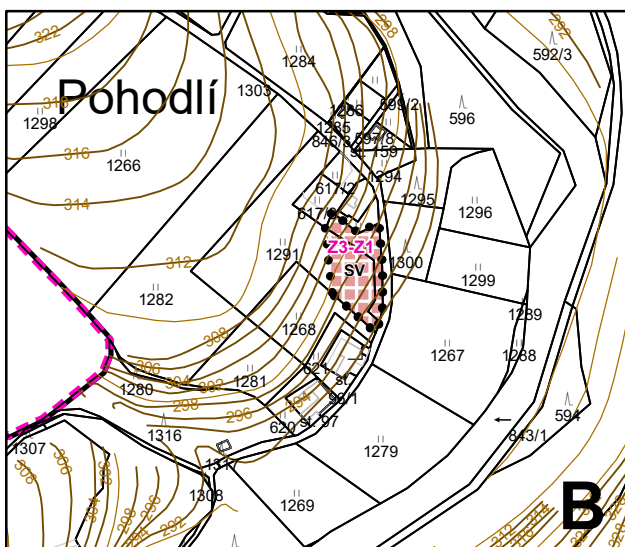


PLOCHY  
ZMĚN



PLOCHY SMÍŠENÉ OBYTNÉ

venkovské



MĚŘÍTKO 1 : 5 000

0 50 100 150 m

Poznámka: **X** - zrušení návrhu platné ÚPD

**Z3-Z..** - označení zastavitelné plochy Změny č. 3