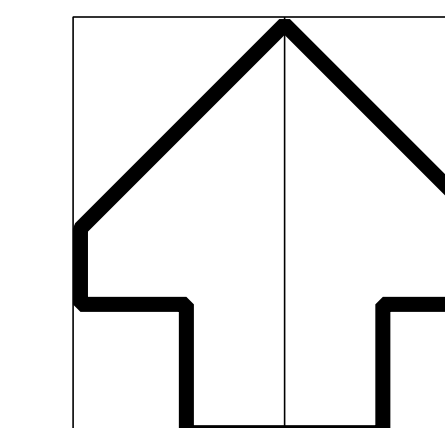


ZMĚNA č.1 ÚZEMNÍHO PLÁNU ŽDÁRKY

1 : 5 000



UVEDENÍ DO SOULADU S JEDNOTNÝM STANDARDEM 07/2024

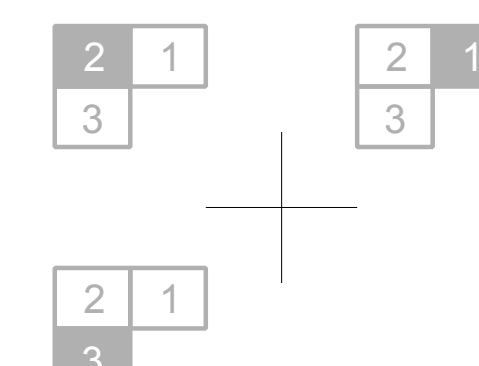
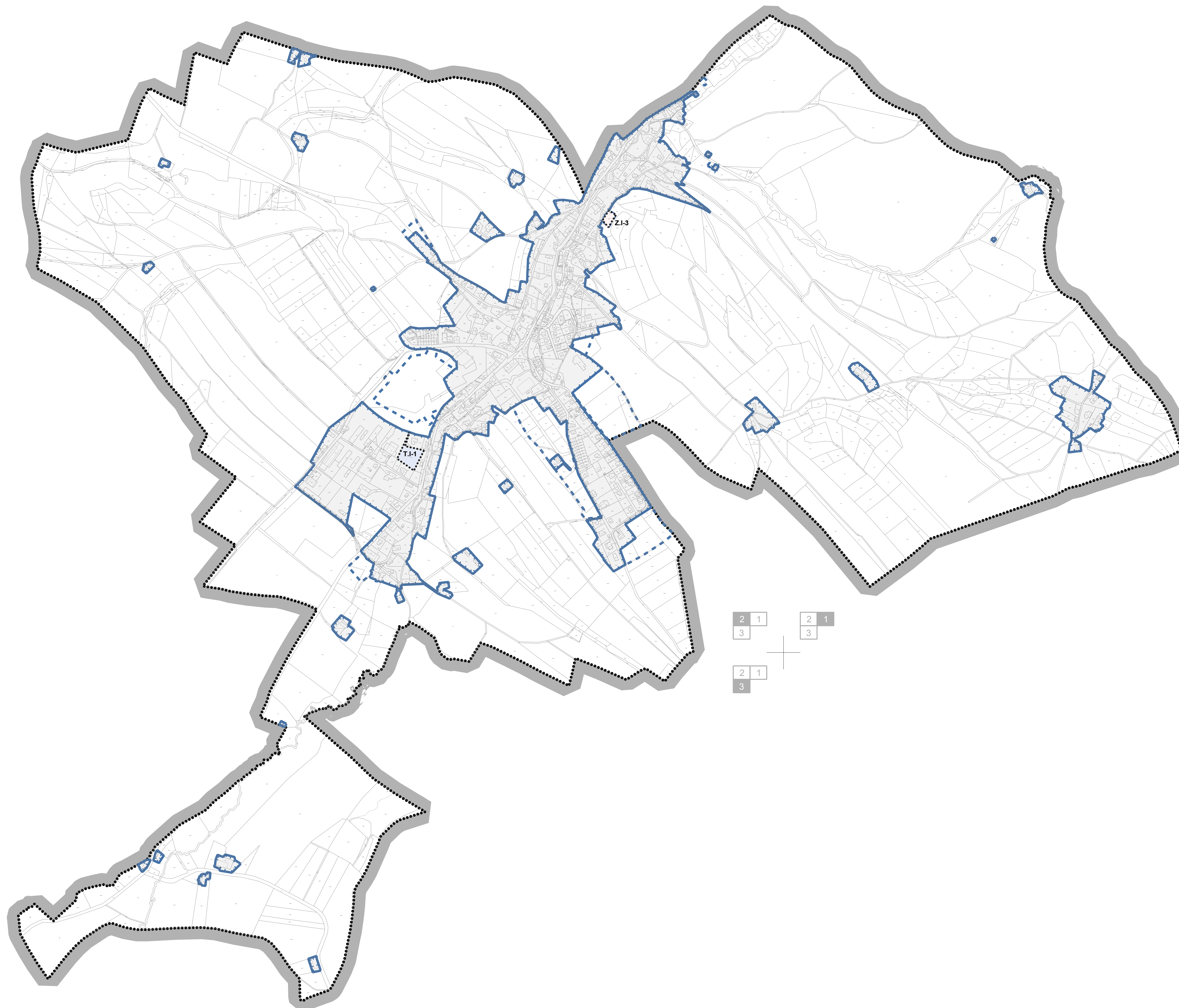
3.a VÝKRES ZÁKLADNÍHO ČLENĚNÍ ÚZEMÍ

ZPRACOVATEL ÚZEMNÍHO PLÁNU OBCE :
Ing. arch. Karel Novotný, Brožíkova 1684, Hradec Králové 12

ZPRACOVATELÉ ZMĚNY č.1 A UVEDENÍ DO SOULADU S JEDNOTNÝM STANDARDEM

Ing. arch. Roman Žatecký, Dělnická II / Z12, 542 01 Žacléř
IČ: 14532255
tel.: 604931536, e-mail: roman.zatecky@email.cz

a
Ing. arch. Pavel Tomek Trutnov 541 01, Havlíčkova 13
IČ: 11602961
tel.: 605501307, e-mail: tomek1@volny.cz



LEGENDA

ZMĚNA č.1

- HRANICE ŘEŠENÉHO ÚZEMÍ
- HRANICE KATASTRU
- ZASTAVĚNÉ ÚZEMÍ K 31.3.2024
- ZASTAVITELNÉ ÚZEMÍ
- ZASTAVITELNÉ PLOCHY ZMĚNY č.1
- TRANSFORMAČNÍ PLOCHY ZMĚNY č.1