

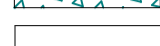



ÚZEMNÍ PLÁN ŘÍKOV

Výkres širších vztahů

LEGENDA:

- | | | | |
|---|---|---|---|
|  | H RANICE ŘEŠENÉHO ÚZEMÍ |  | R E G I O N Á L N Í B I O K O R I D O R |
|  | S I L N I C E I . T Ř Í D Y |  | R E G I O N Á L N Í B I O C E N T R U M |
|  | S I L N I C E I I . T Ř Í D Y |  | H R A N I C E C H O P A V V Ý C H O D O Č E S K Á K Ř Í D A |
|  | S I L N I C E I I I . T Ř Í D Y |  | K O R I D O R E L . V E D E N Í 110 kV - n á v r h |
|  | T R A Ť Č D |  | V T L P L Y N O V O D |
|  | R O Z V O J O V Á O S A M E Z I N Á R O D N Í H O A R E P U B L I K O V É H O V Ý Z N A M U |  | V T L P L Y N O V O D - n á v r h |
|  | R O Z V O J O V Á O S A N A D M Í S T N Í H O V Ý Z N A M U |  | K O R I D O R P R O V E D E N Í V V T L P L Y N O V O D U - n á v r h |
|  | N K P B A B I Č Č I N O Ú D O L Í |  | O P L E T I Š T Ě |
|  | P Ř Í R O D N Í P A M Á T K A |  | H R A N I C E C H O P A V |



Zodpovědný projektant:		ING. ARCH. DAGMAR VANIČKOVÁ autorizovaný architekt pro obor územní plánování ALOISE HANUŠE 182 JABLONNÉ NAD ORLICÍ
ING. ARCH. DAGMAR VANIČKOVÁ		
Etapa: NÁVRH PRO SPOLEČNÉ JEDNÁNÍ		
Investor: OBEC ŘÍKOV	Datum: LEDEN 2016	Měřítko: 1:50 000
ÚZEMNÍ PLÁN ŘÍKOV		B. 2. 2
VÝKRES ŠIRŠÍCH VZTAHŮ		