

ÚZEMNÍ PLÁN


ŽERNOV


ZMĚNA Č.1

I.2.b.1 HLAVNÍ VÝKRES

VÝŘEZ

HRANICE



 zastavěné území k 11.9.2017

 zastavitelné plochy


PLOCHY S ROZDÍLNÝM ZPŮSOBEM VYUŽITÍ

PLOCHY STABILIZOVANÉ ZMĚN

PLOCHY SMÍŠENÉ OBYTNÉ

  venkovské

PLOCHY OBČANSKÉHO VYBAVENÍ


 veřejná infrastruktura

PLOCHY DOPRAVNÍ INFRASTRUKTURY

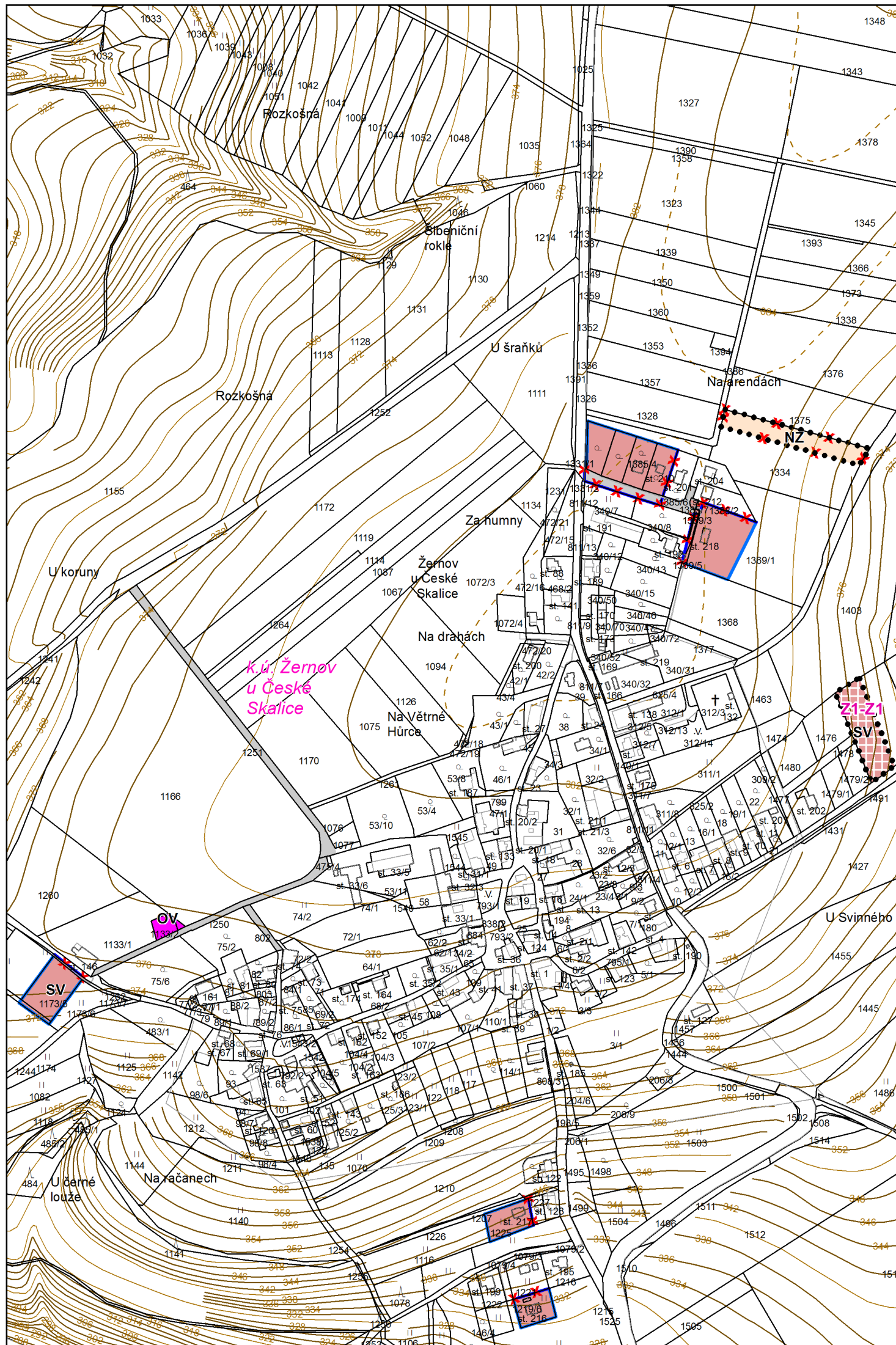
 silniční

PLOCHY ZEMĚDĚLSKÉ

Poznámka:

 zrušení návrhu platné ÚPD

Z1-Z1 označení zastavitelné plochy Změny č.1



MĚŘÍTKO 1 : 5 000

