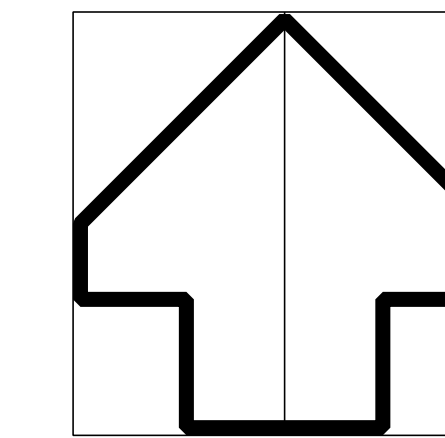


# ZMĚNA č.1 ÚZEMNÍHO PLÁNU ŽDÁRKY

1 : 5 000

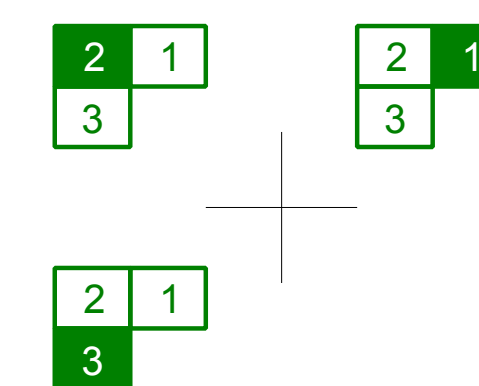
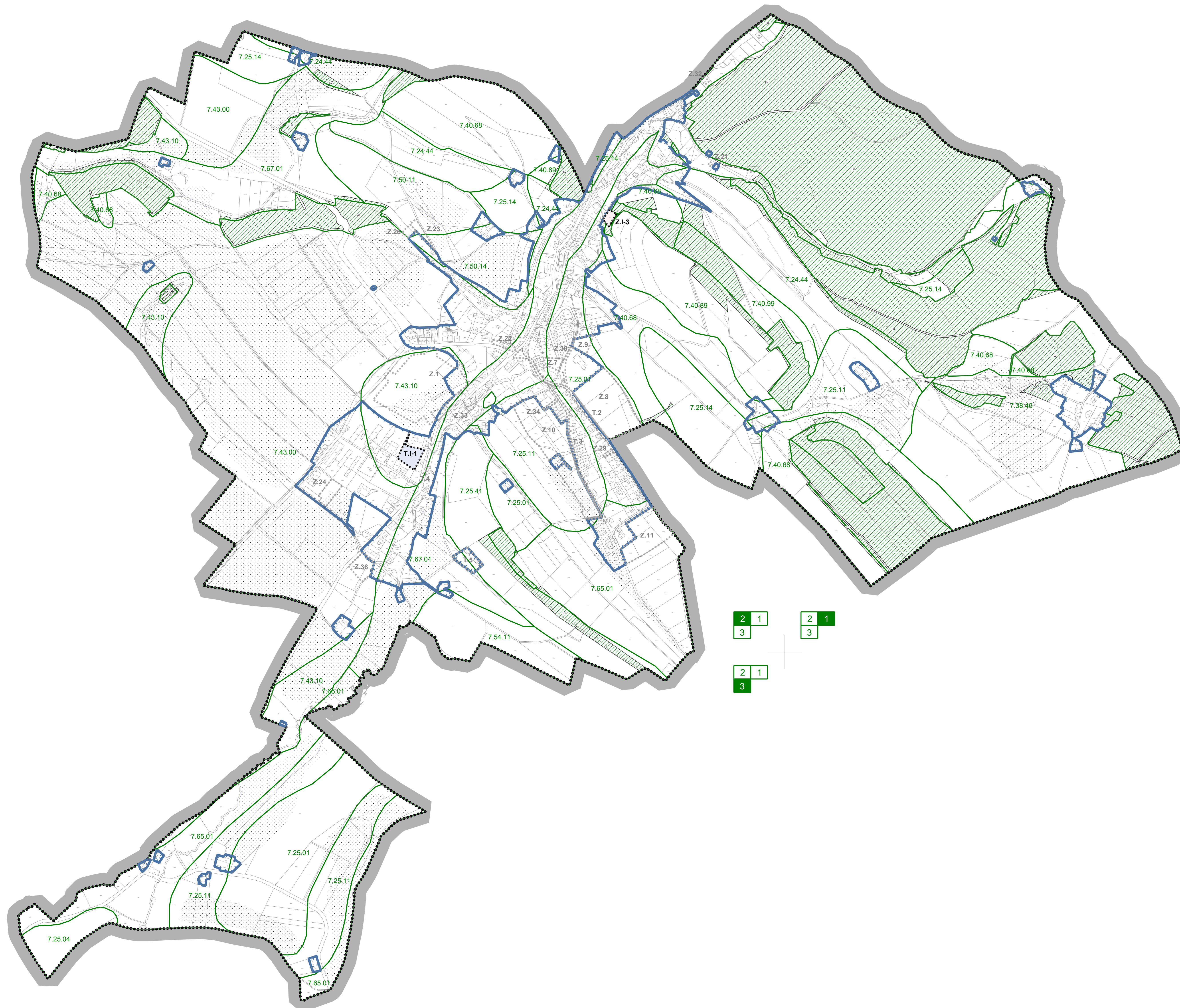


UVEDENÍ DO SOULADU S JEDNOTNÝM STANDARDEM 07/2024  
4.c PŘEDPOKLÁDANÉ ZÁBORY PŮDNÍHO FONDU

ZPRACOVATEL ÚZEMNÍHO PLÁNU OBCE :  
Ing. arch. Karel Novotný, Brožíkova 1684, Hradec Králové 12

ZPRACOVATELÉ ZMĚNY č.1 A UVEDENÍ DO SOULADU S JEDNOTNÝM STANDARDEM

Ing. arch. Roman Žatecký, Dělnická II / 212, 542 01 Žacléř  
IČ: 14532255  
tel.: 604931536, e-mail: roman.zatecky@email.cz  
a  
Ing. arch. Pavel Tomek Trutnov 541 01, Havlíčkova 13  
IČ: 11602961  
tel.: 605501307, e-mail: tomek1@volny.cz



## LEGENDA

ZMĚNA č.1	
	HRANICE ŘEŠENÉHO ÚZEMÍ
	HRANICE KATASTRU
	ZASTAVĚNÉ ÚZEMÍ K 31.3.2024
	ZASTAVITELNÉ PLOCHY
	TRANSFORMAČNÍ PLOCHY
	HRANICE BPEJ
	KÓD BPEJ
	PLOCHY PUPFL
	PLOCHY SE ZMĚNĚNÝM VODNÍM REŽIMEM